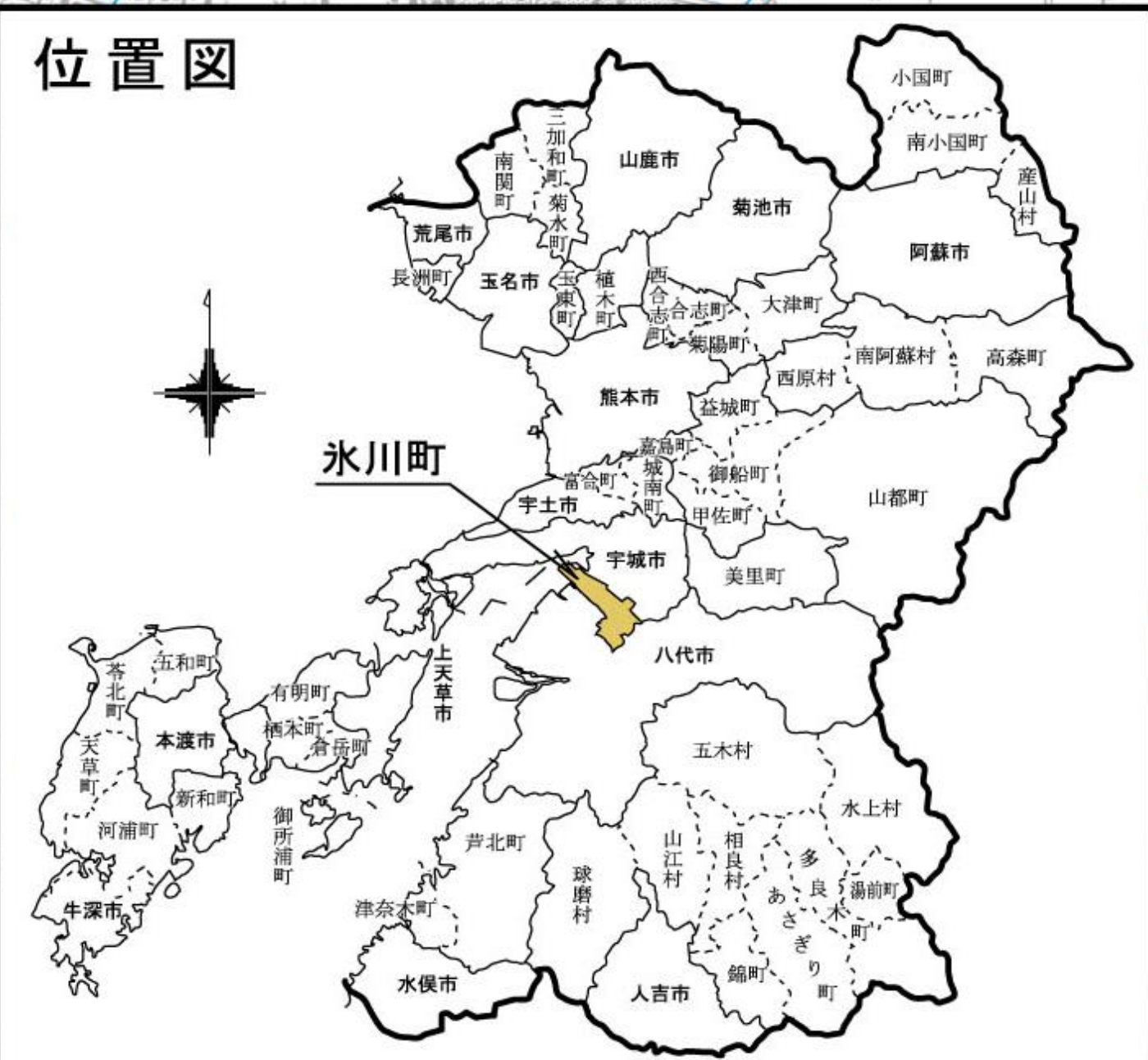


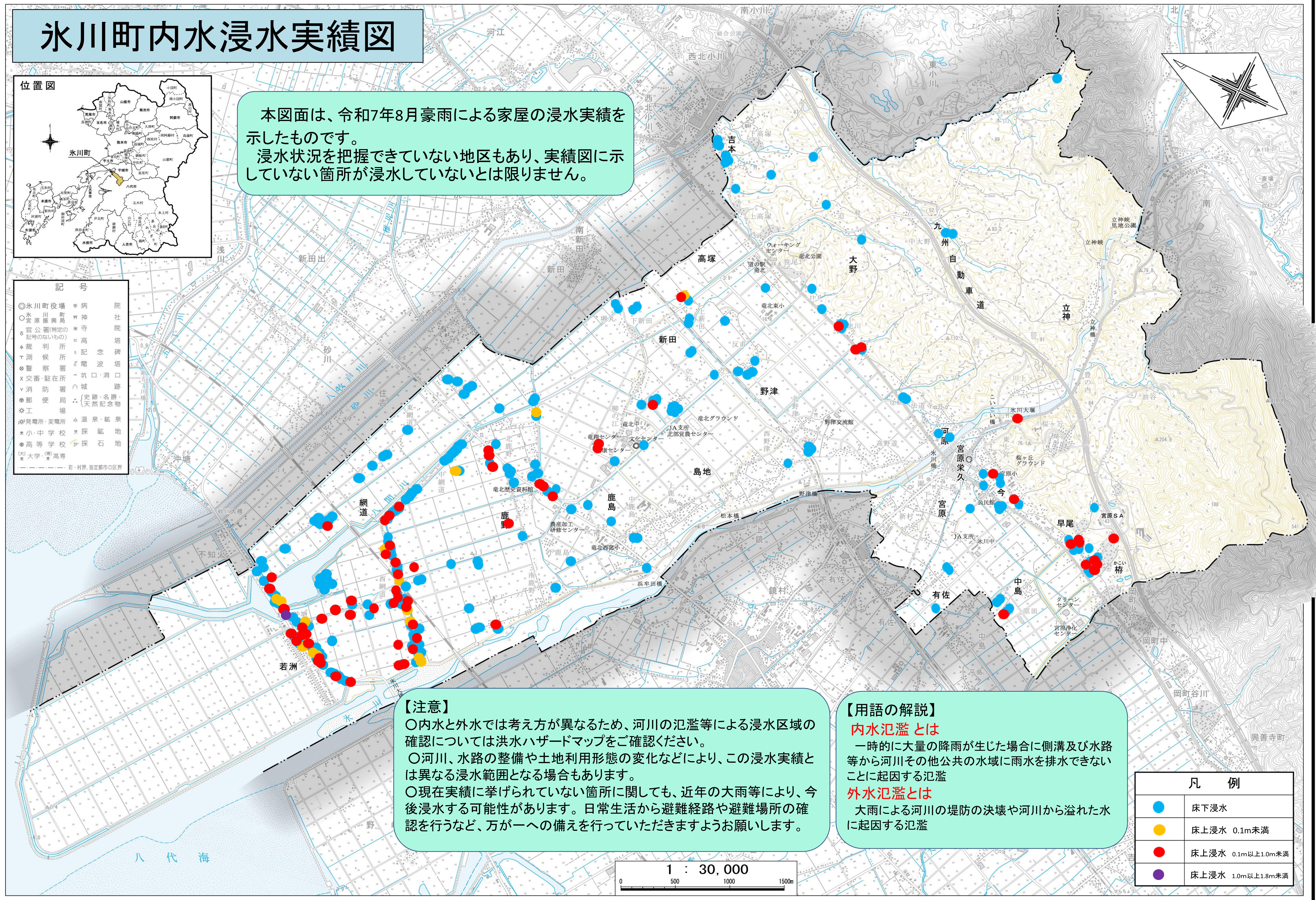
氷川町内水浸水実績図



本図面は、令和7年8月豪雨による家屋の浸水実績を示したものです。
 浸水状況を把握できていない地区もあり、実績図に示していない箇所が浸水していないとは限りません。

記号

○	氷川町役場	○	神社	○	病院
○	宮原振興局	○	寺	○	塔
○	官公署(特定の記号のないもの)	○	高	○	記念碑
△	裁判所	○	電波塔	○	洞
△	検察庁	○	坑口	○	跡
△	交番	○	城	○	史跡・名勝・天然記念物
△	消防署	○	温泉・鉱泉	○	探鉱地
△	郵便局	○	温泉・鉱泉	○	探石地
△	発電所・変電所	○	温泉・鉱泉	○	探石地
△	小・中学校	○	温泉・鉱泉	○	探石地
△	高等学校	○	温泉・鉱泉	○	探石地
△	大学	○	温泉・鉱泉	○	探石地




【注意】
 ○内水と外水では考え方が異なるため、河川の氾濫等による浸水区域の確認については洪水ハザードマップをご確認ください。
 ○河川、水路の整備や土地利用形態の変化などにより、この浸水実績とは異なる浸水範囲となる場合もあります。
 ○現在実績に挙げられていない箇所についても、近年の大雨等により、今後浸水する可能性があります。日常生活から避難経路や避難場所の確認を行うなど、万が一への備えを行っていただきますようお願いします。

【用語の解説】
内水氾濫とは
 一時的に大量の降雨が生じた場合に側溝及び水路等から河川その他公共の水域に雨水を排水できないことに起因する氾濫
外水氾濫とは
 大雨による河川の堤防の決壊や河川から溢れた水に起因する氾濫

凡例

●	床下浸水
●	床上浸水 0.1m未満
●	床上浸水 0.1m以上1.0m未満
●	床上浸水 1.0m以上1.8m未満



この地図は、国土地理院長の承認を得て、同院発行の2万5千分の1地形図を複製したものである。(承認番号 平17九複、第293号)