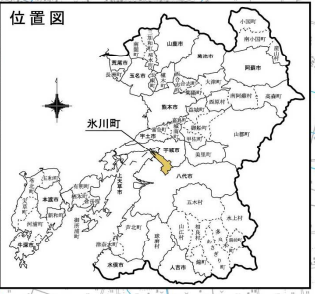
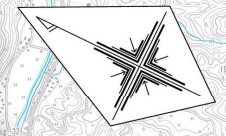
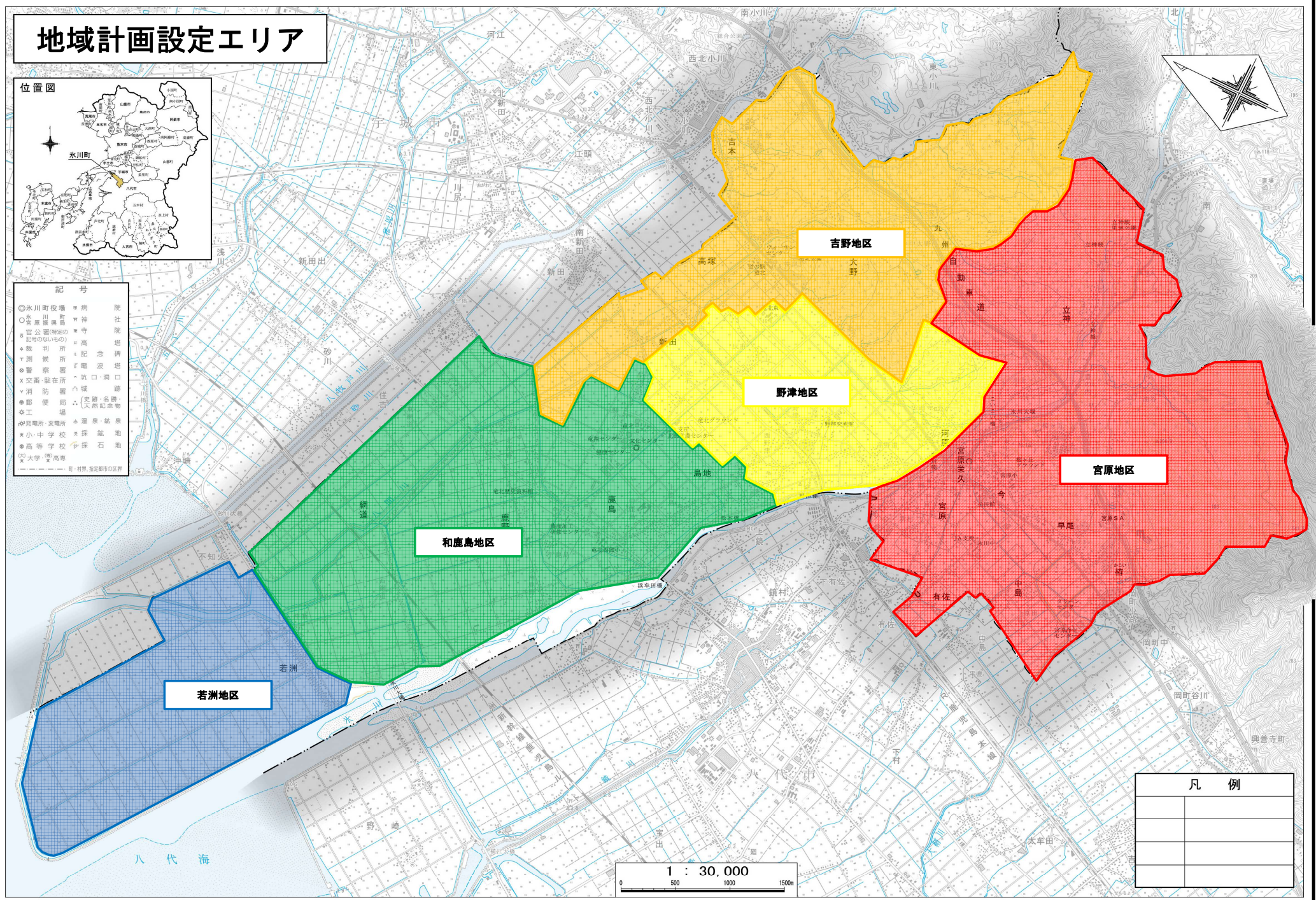


地域計画設定エリア



- 記号
- 水川町役場
 - 水川町神社
 - 官公署(特定の記号のないもの)
 - △ 裁判所
 - △ 警察署
 - X 文書・駐在所
 - ▽ 消防署
 - ◎ 郵便局
 - ◎ 公園
 - ◎ 温泉・鉱泉
 - △ 小・中学校
 - ◎ 高等学校
 - ◎ 大学
 - ◎ 病院
 - ◎ 寺院
 - ◎ 高塔
 - ◎ 電波塔
 - ◎ 城
 - ◎ 史跡・名跡
 - ◎ (天然記念物)
 - ◎ 温泉・鉱泉
 - ◎ 探鉱地
 - ◎ 採石地
 - ◎ 高等学校
 - ◎ 大学



1 : 30,000

凡 例	

この地図は、国土地理院長の承認を得て、同院発行の2万5千分の1地形図を複製したものである。(承認番号 平17九根、第293号)